

Филиал публично-правовой компании "Роскадастр" по Москве

полное наименование органа регистрации прав

Выписка из Единого государственного реестра недвижимости об объекте недвижимости

Сведения о характеристиках объекта недвижимости

На основании запроса от 03.03.2024, поступившего на рассмотрение 03.03.2024, сообщаем, что согласно записям Единого государственного реестра недвижимости:

Раздел 1 Лист 1

Здание			
вид объекта недвижимости			
Лист № 1 раздела 1	Всего листов раздела 1: 2	Всего разделов: 6	Всего листов выписки: 20
03.03.2024г. № КУВИ-001/2024-63139592			
Кадастровый номер:	77:04:0004001:1158		
Номер кадастрового квартала:	77:04:0004001		
Дата присвоения кадастрового номера:	25.05.2012		
Ранее присвоенный государственный учетный номер:	Инвентарный номер 2056/13; Условный номер 13570; Условный номер 2701595 21.06.1999 ГУП МосгорБТИ		
Адрес:	Российская Федерация, город Москва, вн.тер.г. муниципальный округ Текстильщики, улица Артюхиной, дом 4, строение 1		
Площадь:	3915		
Назначение:	Нежилое		
Наименование:	Здание		
Количество этажей, в том числе подземных этажей:	5, в том числе подземных 1		
Материал наружных стен:	Крупноблочные		
Год ввода в эксплуатацию по завершении строительства:	1960		
Год завершения строительства:	1960		
Кадастровая стоимость, руб.:	234581123.25		
Кадастровые номера иных объектов недвижимости, в пределах которых расположен объект недвижимости:	77:04:0004001:1		
Кадастровые номера помещений, машино-мест, расположенных в здании или сооружении:	77:04:0004001:9964, 77:04:0004001:9965, 77:04:0004001:9966, 77:04:0004001:9967, 77:04:0004001:9968, 77:04:0004001:9969, 77:04:0004001:9970, 77:04:0004001:9971, 77:04:0004001:9972		
Кадастровые номера объектов недвижимости, из которых образован объект недвижимости:	данные отсутствуют		
Кадастровые номера образованных объектов недвижимости:	данные отсутствуют		
Сведения о включении объекта недвижимости в состав предприятия как имущественного комплекса:	данные отсутствуют		
Сведения о включении объекта недвижимости в состав единого недвижимого комплекса:	данные отсутствуют		



ДОКУМЕНТ ПОДПИСАН
ЭЛЕКТРОННОЙ ПОДПИСЬЮ

Сертификат: 00ВВ056В7401СВ38D2В3576АСDС8425108

Владелец: ФЕДЕРАЛЬНАЯ СЛУЖБА ГОСУДАРСТВЕННОЙ
РЕГИСТРАЦИИ, КАДАСТРА И КАРТОГРАФИИ
Действителен: с 27.06.2023 по 19.09.2024

полное наименование должности

инициалы, фамилия

Здание			
вид объекта недвижимости			
Лист № 2 раздела 1	Всего листов раздела 1: 2	Всего разделов: 6	Всего листов выписки: 20
03.03.2024г. № КУВИ-001/2024-63139592			
Кадастровый номер:		77:04:0004001:1158	
Виды разрешенного использования:		данные отсутствуют	
Сведения о включении объекта недвижимости в реестр объектов культурного наследия:		данные отсутствуют	
Сведения о кадастровом инженере:		дата завершения кадастровых работ: 09.11.2010	
Статус записи об объекте недвижимости:		Сведения об объекте недвижимости имеют статус "актуальные, ранее учтенные"	
Особые отметки:		Сведения, необходимые для заполнения раздела: 6 - Сведения о частях объекта недвижимости, отсутствуют.	
Получатель выписки:		Горяинов Александр Александрович	



ДОКУМЕНТ ПОДПИСАН
ЭЛЕКТРОННОЙ ПОДПИСЬЮ

Сертификат: 00BV056V7401CB38D2B3576ACDC8425108

Владелец: ФЕДЕРАЛЬНАЯ СЛУЖБА ГОСУДАРСТВЕННОЙ
РЕГИСТРАЦИИ, КАДАСТРА И КАРТОГРАФИИ
Действителен: с 27.06.2023 по 19.09.2024

полное наименование должности

инициалы, фамилия

Выписка из Единого государственного реестра недвижимости об объекте недвижимости
Сведения о зарегистрированных правах

Здание			
вид объекта недвижимости			
Лист № 1 раздела 2	Всего листов раздела 2: 4	Всего разделов: 6	Всего листов выписки: 20
03.03.2024г. № КУВИ-001/2024-63139592			
Кадастровый номер:		77:04:0004001:1158	
1	Правообладатель (правообладатели):	1.1	Общероссийская общественная организация инвалидов "Всероссийское общество глухих", ИНН: 7703027707
	Сведения о возможности предоставления третьим лицам персональных данных физического лица:	1.1.1	данные отсутствуют
2	Вид, номер, дата и время государственной регистрации права:	2.1	Собственность 77:04:0004001:1158-77/051/2023-17 24.01.2023 20:33:31
3	Сведения об осуществлении государственной регистрации сделки, права без необходимого в силу закона согласия третьего лица, органа:	3.1	данные отсутствуют
4	Ограничение прав и обременение объекта недвижимости:		
4.1	вид:	Аренда	
	дата государственной регистрации:	20.03.2006 00:00:00	
	номер государственной регистрации:	77-77-04/001/2006-426	
	срок, на который установлены ограничение прав и обременение объекта недвижимости:	Срок действия с 20.03.2006 с 01.07.2005 г. до 30.07.2010 г.	
	лицо, в пользу которого установлены ограничение прав и обременение объекта недвижимости:	ООО "ЗАЩИТА ИНФОРМАЦИОННЫХ СИСТЕМ" /ЗИС/, ИНН: 7724046394	
	сведения о возможности предоставления третьим лицам персональных данных физического лица	данные отсутствуют	
	основание государственной регистрации:	Договор субаренды от "01" июля 2005 г. № 3, выдан 01.07.2005 Постановление Арбитражного апелляционного суда города Москвы, выдан 21.07.2022, Арбитражный апелляционный суд города Москвы	
	сведения об осуществлении государственной регистрации сделки, права, ограничения права без необходимого в силу закона согласия третьего лица, органа:	данные отсутствуют	
	сведения об управляющем залогом и о договоре управления залогом, если такой договор заключен для управления ипотекой:	данные отсутствуют	



ДОКУМЕНТ ПОДПИСАН
ЭЛЕКТРОННОЙ ПОДПИСЬЮ

Сертификат: 00BV056B7401CB38D2B3576ACDC8425108

Владелец: ФЕДЕРАЛЬНАЯ СЛУЖБА ГОСУДАРСТВЕННОЙ
РЕГИСТРАЦИИ, КАДАСТРА И КАРТОГРАФИИ
Действителен: с 27.06.2023 по 19.09.2024

полное наименование должности

инициалы, фамилия

Здание			
вид объекта недвижимости			
Лист № 2 раздела 2	Всего листов раздела 2: 4	Всего разделов: 6	Всего листов выписки: 20

03.03.2024г. № КУВИ-001/2024-63139592

Кадастровый номер: 77:04:0004001:1158

	сведения о депозитарии, который осуществляет хранение бездвиженной документарной закладной или электронной закладной:	
	ведения о внесении изменений или дополнений в регистрационную запись об ипотеке:	
4.2	вид:	Аренда
	дата государственной регистрации:	20.03.2006 00:00:00
	номер государственной регистрации:	77-77-04/001/2006-425
	срок, на который установлены ограничение прав и обременение объекта недвижимости:	Срок действия с 20.03.2006 с 01.07.2005 г. до 30.07.2010 г.
	лицо, в пользу которого установлены ограничение прав и обременение объекта недвижимости:	ООО "ЗАЩИТА ИНФОРМАЦИОННЫХ СИСТЕМ" /ЗИС/, ИНН: 7724046394
	сведения о возможности предоставления третьим лицам персональных данных физического лица	данные отсутствуют
	основание государственной регистрации:	Договор субаренды от "01" июля 2005 г. № 2, выдан 01.07.2005 Постановление Арбитражного апелляционного суда города Москвы, выдан 21.07.2022, Арбитражный апелляционный суд города Москвы
	сведения об осуществлении государственной регистрации сделки, права, ограничения права без необходимого в силу закона согласия третьего лица, органа:	данные отсутствуют
	сведения об управляющем залогом и о договоре управления залогом, если такой договор заключен для управления ипотекой:	данные отсутствуют
	сведения о депозитарии, который осуществляет хранение бездвиженной документарной закладной или электронной закладной:	
	ведения о внесении изменений или дополнений в регистрационную запись об ипотеке:	
4.3	вид:	Аренда
	дата государственной регистрации:	20.03.2006 00:00:00
	номер государственной регистрации:	77-77-04/001/2006-424



ДОКУМЕНТ ПОДПИСАН
ЭЛЕКТРОННОЙ ПОДПИСЬЮ

Сертификат: 00BV056B7401CB38D2B3576ACDC8425108

Владелец: ФЕДЕРАЛЬНАЯ СЛУЖБА ГОСУДАРСТВЕННОЙ

РЕГИСТРАЦИИ, КАДАСТРА И КАРТОГРАФИИ

Действителен: с 27.06.2023 по 19.09.2024

полное наименование должности

инициалы, фамилия

Здание			
вид объекта недвижимости			
Лист № 3 раздела 2	Всего листов раздела 2: 4	Всего разделов: 6	Всего листов выписки: 20

03.03.2024г. № КУВИ-001/2024-63139592

Кадастровый номер: 77:04:0004001:1158

	срок, на который установлены ограничение прав и обременение объекта недвижимости:	Срок действия с 20.03.2006 с 01.07.2005 г. до 30.07.2010 г.
	лицо, в пользу которого установлены ограничение прав и обременение объекта недвижимости:	ООО "ЗАЩИТА ИНФОРМАЦИОННЫХ СИСТЕМ" /ЗИС/, ИНН: 7724046394
	сведения о возможности предоставления третьим лицам персональных данных физического лица	данные отсутствуют
	основание государственной регистрации:	Договор субаренды от "01" июля 2005 г. № 1, выдан 01.07.2005 Постановление Арбитражного апелляционного суда города Москвы, выдан 21.07.2022, Арбитражный апелляционный суд города Москвы
	сведения об осуществлении государственной регистрации сделки, права, ограничения права без необходимого в силу закона согласия третьего лица, органа:	данные отсутствуют
	сведения об управляющем залогом и о договоре управления залогом, если такой договор заключен для управления ипотекой:	данные отсутствуют
	сведения о депозитарии, который осуществляет хранение обездвиженной документарной закладной или электронной закладной:	
	сведения о внесении изменений или дополнений в регистрационную запись об ипотеке:	
5	Договоры участия в долевом строительстве:	не зарегистрировано
6	Заявленные в судебном порядке права требования:	данные отсутствуют
7	Сведения о возможности предоставления третьим лицам персональных данных физического лица	данные отсутствуют
8	Сведения о возражении в отношении зарегистрированного права:	данные отсутствуют
9	Сведения о наличии решения об изъятии объекта недвижимости для государственных и муниципальных нужд:	данные отсутствуют
10	Сведения о невозможности государственной регистрации без личного участия правообладателя или его законного представителя:	данные отсутствуют



ДОКУМЕНТ ПОДПИСАН
ЭЛЕКТРОННОЙ ПОДПИСЬЮ

Сертификат: 00BV056B7401CB38D2B3576ACDC8425108

Владелец: ФЕДЕРАЛЬНАЯ СЛУЖБА ГОСУДАРСТВЕННОЙ

РЕГИСТРАЦИИ, КАДАСТРА И КАРТОГРАФИИ

Действителен: с 27.06.2023 по 19.09.2024

полное наименование должности

инициалы, фамилия

Здание			
вид объекта недвижимости			
Лист № 4 раздела 2	Всего листов раздела 2: 4	Всего разделов: 6	Всего листов выписки: 20
03.03.2024г. № КУВИ-001/2024-63139592			
Кадастровый номер:		77:04:0004001:1158	
11	Правопритязания и сведения о наличии поступивших, но не рассмотренных заявлений о проведении государственной регистрации права (перехода, прекращения права), ограничения права или обременения объекта недвижимости, сделки в отношении объекта недвижимости:	отсутствуют	

полное наименование должности	 ДОКУМЕНТ ПОДПИСАН ЭЛЕКТРОННОЙ ПОДПИСЬЮ Сертификат: 00BV056B7401CB38D2B3576ACDC8425108 Владелец: ФЕДЕРАЛЬНАЯ СЛУЖБА ГОСУДАРСТВЕННОЙ РЕГИСТРАЦИИ, КАДАСТРА И КАРТОГРАФИИ Действителен: с 27.06.2023 по 19.09.2024	инициалы, фамилия
-------------------------------	---	-------------------

Выписка из Единого государственного реестра недвижимости об объекте недвижимости
 Описание местоположения объекта недвижимости

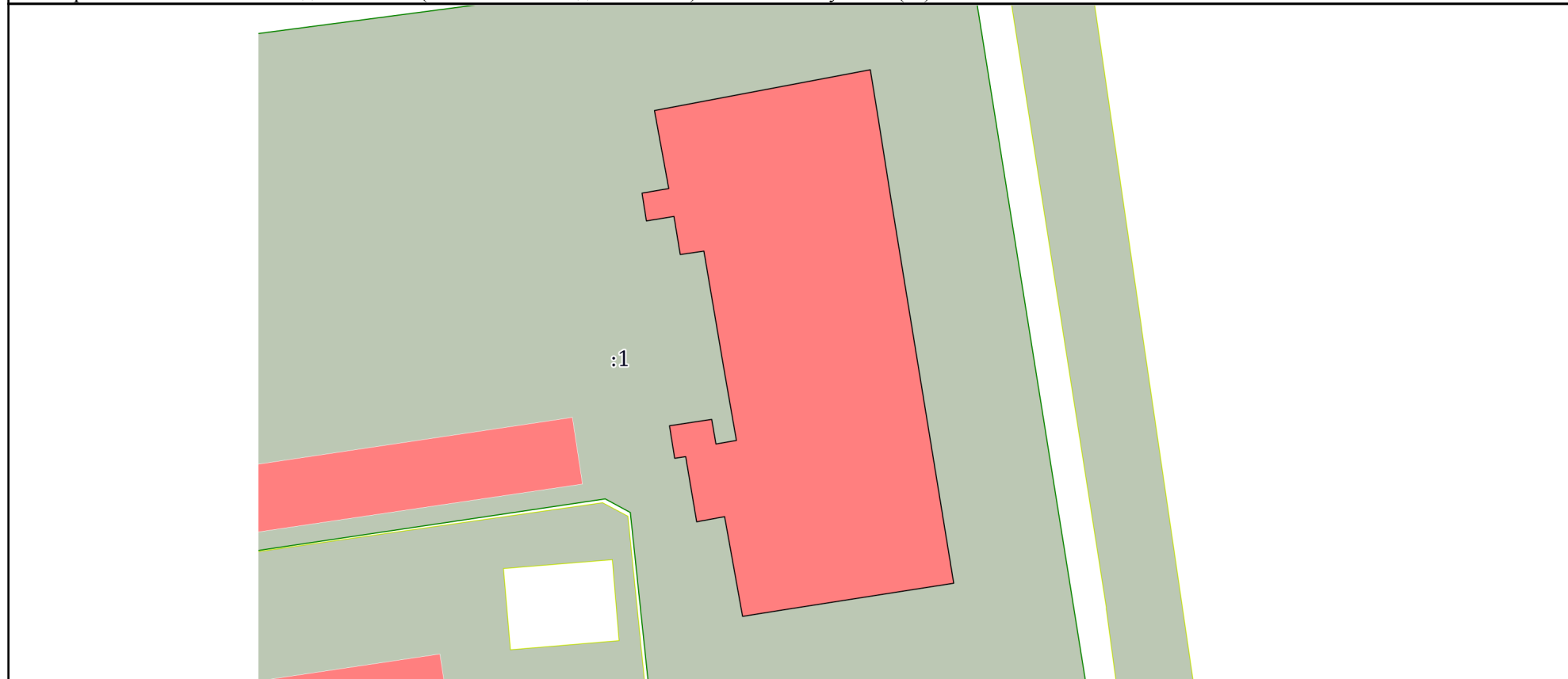
Здание			
вид объекта недвижимости			

Лист № 1 раздела 5	Всего листов раздела 5: 1	Всего разделов: 6	Всего листов выписки: 20
--------------------	---------------------------	-------------------	--------------------------

03.03.2024г. № КУВИ-001/2024-63139592

Кадастровый номер: 77:04:0004001:1158

Схема расположения объекта недвижимости (части объекта недвижимости) на земельном участке(ах)



Масштаб 1:500 Условные обозначения:

полное наименование должности	 ДОКУМЕНТ ПОДПИСАН ЭЛЕКТРОННОЙ ПОДПИСЬЮ	инициалы, фамилия
	Сертификат: 00ВВ056В7401СВ38D2В3576АСDС8425108 Владелец: ФЕДЕРАЛЬНАЯ СЛУЖБА ГОСУДАРСТВЕННОЙ РЕГИСТРАЦИИ, КАДАСТРА И КАРТОГРАФИИ Действителен: с 27.06.2023 по 19.09.2024	

Выписка из Единого государственного реестра недвижимости об объекте недвижимости
Описание местоположения объекта недвижимости

Здание			
вид объекта недвижимости			
Лист № 1 раздела 5.1	Всего листов раздела 5.1: 3	Всего разделов: 6	Всего листов выписки: 20
03.03.2024г. № КУВИ-001/2024-63139592			
Кадастровый номер:		77:04:0004001:1158	

1. Сведения о координатах характерных точек контура объекта недвижимости						
Система координат ПМСК Москвы						
Номер точки	Координаты, м		Радиус, м	Средняя квадратическая погрешность определения координат характерных точек контура, м	Глубина, высота, м	
	X	Y			H1	H2
1	2	3	4	5	6	7
1	4113.19	14958.8	-	-	данные отсутствуют	данные отсутствуют
2	4116.64	14977.05	-	-	данные отсутствуют	данные отсутствуют
3	4112.64	14977.7	-	-	данные отсутствуют	данные отсутствуют
4	4105.69	14978.8	-	-	данные отсутствуют	данные отсутствуют
5	4073.24	14984.1	-	-	данные отсутствуют	данные отсутствуют
6	4072.64	14980.25	-	-	данные отсутствуют	данные отсутствуют
7	4070.99	14969.7	-	-	данные отсутствуют	данные отсутствуют
8	4070.44	14966.25	-	-	данные отсутствуют	данные отсутствуют
9	4078.87	14964.73	-	-	данные отсутствуют	данные отсутствуют
10	4078.43	14962.37	-	-	данные отсутствуют	данные отсутствуют
11	4083.94	14961.44	-	-	данные отсутствуют	данные отсутствуют
12	4083.8	14960.51	-	-	данные отсутствуют	данные отсутствуют



ДОКУМЕНТ ПОДПИСАН
ЭЛЕКТРОННОЙ ПОДПИСЬЮ

Сертификат: 00BV056B7401CB38D2B3576ACDC8425108
Владелец: ФЕДЕРАЛЬНАЯ СЛУЖБА ГОСУДАРСТВЕННОЙ
РЕГИСТРАЦИИ, КАДАСТРА И КАРТОГРАФИИ
Действителен: с 27.06.2023 по 19.09.2024

полное наименование должности		инициалы, фамилия
-------------------------------	--	-------------------

Здание			
вид объекта недвижимости			
Лист № 2 раздела 5.1	Всего листов раздела 5.1: 3	Всего разделов: 6	Всего листов выписки: 20

03.03.2024г. № КУВИ-001/2024-63139592

Кадастровый номер: 77:04:0004001:1158

13	4086.55	14960.07	-	-	данные отсутствуют	данные отсутствуют
14	4087.09	14963.64	-	-	данные отсутствуют	данные отсутствуют
15	4085.01	14964	-	-	данные отсутствуют	данные отсутствуют
16	4085.31	14965.73	-	-	данные отсутствуют	данные отсутствуют
17	4091.49	14964.65	-	-	данные отсутствуют	данные отсутствуют
18	4101.31	14962.98	-	-	данные отсутствуют	данные отсутствуют
19	4101.02	14960.98	-	-	данные отсутствуют	данные отсутствуют
20	4104.24	14960.45	-	-	данные отсутствуют	данные отсутствуют
21	4103.86	14958.12	-	-	данные отсутствуют	данные отсутствуют
22	4106.21	14957.75	-	-	данные отсутствуют	данные отсутствуют
23	4106.6	14960.01	-	-	данные отсутствуют	данные отсутствуют
1	4113.19	14958.8	-	-	данные отсутствуют	данные отсутствуют

2. Сведения о предельных высоте и глубине конструктивных элементов объекта недвижимости

Предельная глубина конструктивных элементов объекта недвижимости, м	данные отсутствуют
Предельная высота конструктивных элементов объекта недвижимости, м	данные отсутствуют



ДОКУМЕНТ ПОДПИСАН
ЭЛЕКТРОННОЙ ПОДПИСЬЮ

Сертификат: 00BV056B7401CB38D2B3576ACDC8425108

Владелец: ФЕДЕРАЛЬНАЯ СЛУЖБА ГОСУДАРСТВЕННОЙ

РЕГИСТРАЦИИ, КАДАСТРА И КАРТОГРАФИИ

Действителен: с 27.06.2023 по 19.09.2024

полное наименование должности

инициалы, фамилия

Здание			
вид объекта недвижимости			
Лист № 3 раздела 5.1	Всего листов раздела 5.1: 3	Всего разделов: 6	Всего листов выписки: 20

03.03.2024г. № КУВИ-001/2024-63139592

Кадастровый номер: 77:04:0004001:1158

3. Сведения о характерных точках пересечения контура объекта недвижимости с контуром (контурами) иных зданий, сооружений, объектов незавершенного строительства

Система координат ПМСК Москвы

Номера характерных точек контура	Координаты, м		Средняя квадратическая погрешность определения координат характерных точек контура, м	Глубина, высота, м		Кадастровые номера иных объектов недвижимости, с контурами которых пересекается контур данного объекта недвижимости
	X	Y		H1	H2	
1	2	3	4	5	6	7
данные отсутствуют	данные отсутствуют	данные отсутствуют	данные отсутствуют	данные отсутствуют	данные отсутствуют	данные отсутствуют



ДОКУМЕНТ ПОДПИСАН
ЭЛЕКТРОННОЙ ПОДПИСЬЮ

Сертификат: 00ВВ056В7401СВ38D2В3576АСDС8425108

Владелец: ФЕДЕРАЛЬНАЯ СЛУЖБА ГОСУДАРСТВЕННОЙ

РЕГИСТРАЦИИ, КАДАСТРА И КАРТОГРАФИИ

Действителен: с 27.06.2023 по 19.09.2024

полное наименование должности

инициалы, фамилия

Выписка из Единого государственного реестра недвижимости об объекте недвижимости
Перечень помещений, машино-мест, расположенных в здании, сооружении

Здание			
вид объекта недвижимости			
Лист № 1 раздела 7	Всего листов раздела 7: 1	Всего разделов: 6	Всего листов выписки: 20
03.03.2024г. № КУВИ-001/2024-63139592			
Кадастровый номер:		77:04:0004001:1158	

№ п/п	Кадастровый номер помещения, машино-места	Номер этажа (этажей)	Обозначение (номер) помещения, машино-места на поэтажном плане	Назначение помещения	Вид разрешенного использования	Площадь, м2
1	77:04:0004001:9964	0	2701595/0001	Нежилое	данные отсутствуют	675
2	77:04:0004001:9965	1	2701595/0002	Нежилое	данные отсутствуют	629.5
3	77:04:0004001:9966	2	2701595/0003	Нежилое	данные отсутствуют	618.6
4	77:04:0004001:9967	3	2701595/0004	Нежилое	данные отсутствуют	640
5	77:04:0004001:9968	4	2701595/0005	Нежилое	данные отсутствуют	634.1
6	77:04:0004001:9969	5	2701595/0006	Нежилое	данные отсутствуют	611.5
7	77:04:0004001:9970	5	2701595/0013	Нежилое	данные отсутствуют	47.8
8	77:04:0004001:9971	5	2701595/0014	Нежилое	данные отсутствуют	36.5
9	77:04:0004001:9972	5	2701595/0015	Нежилое	данные отсутствуют	22



ДОКУМЕНТ ПОДПИСАН
ЭЛЕКТРОННОЙ ПОДПИСЬЮ

Сертификат: 00BV056B7401CB38D2B3576ACDC8425108

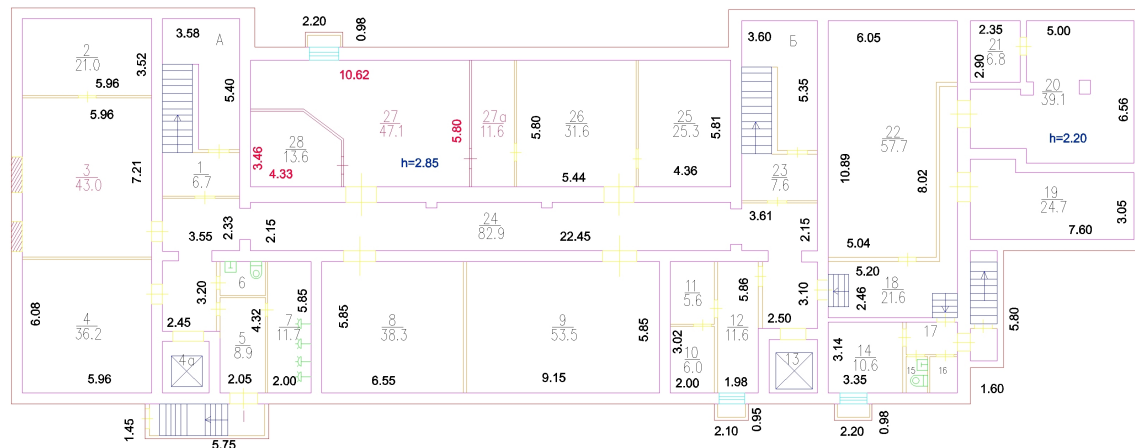
Владелец: ФЕДЕРАЛЬНАЯ СЛУЖБА ГОСУДАРСТВЕННОЙ
РЕГИСТРАЦИИ, КАДАСТРА И КАРТОГРАФИИ
Действителен: с 27.06.2023 по 19.09.2024

полное наименование должности

инициалы, фамилия

Выписка из Единого государственного реестра недвижимости об объекте недвижимости
 План расположения помещения, машино-места на этаже (плане этажа)

Здание			
вид объекта недвижимости			
Лист № 1 раздела 8	Всего листов раздела 8: 9	Всего разделов: 6	Всего листов выписки: 20
03.03.2024г. № КУВИ-001/2024-63139592			
Кадастровый номер: 77:04:0004001:1158		Номер этажа (этажей): 0	



Масштаб 1



ДОКУМЕНТ ПОДПИСАН
 ЭЛЕКТРОННОЙ ПОДПИСЬЮ

Сертификат: 00ВВ056В7401СВ38D2В3576АСDС8425108

Владелец: ФЕДЕРАЛЬНАЯ СЛУЖБА ГОСУДАРСТВЕННОЙ
 РЕГИСТРАЦИИ, КАДАСТРА И КАРТОГРАФИИ
 Действителен: с 27.06.2023 по 19.09.2024

ПОЛНОЕ НАИМЕНОВАНИЕ ДОЛЖНОСТИ

ИНИЦИАЛЫ, ФАМИЛИЯ

Здание

вид объекта недвижимости

Лист № 3 раздела 8

Всего листов раздела 8: 9

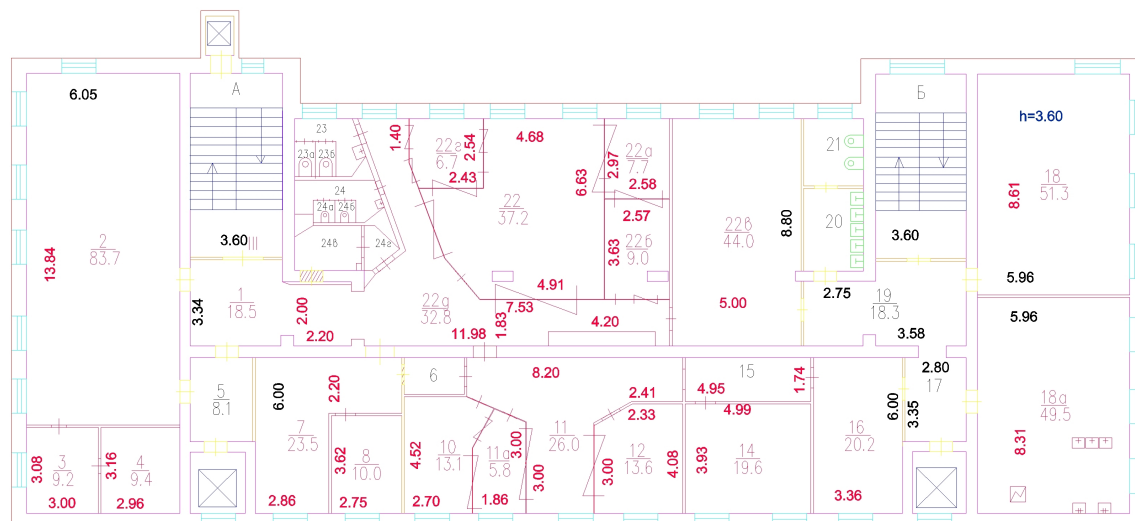
Всего разделов: 6

Всего листов выписки: 20

03.03.2024г. № КУВИ-001/2024-63139592

Кадастровый номер: 77:04:0004001:1158

Номер этажа (этажей): 2



Масштаб 1



ДОКУМЕНТ ПОДПИСАН
ЭЛЕКТРОННОЙ ПОДПИСЬЮ

Сертификат: 00ВВ056В7401СВ38D2В3576АСDC8425108

Владелец: ФЕДЕРАЛЬНАЯ СЛУЖБА ГОСУДАРСТВЕННОЙ

РЕГИСТРАЦИИ, КАДАСТРА И КАРТОГРАФИИ

Действителен: с 27.06.2023 по 19.09.2024

полное наименование должности

инициалы, фамилия

Здание

вид объекта недвижимости

Лист № 6 раздела 8

Всего листов раздела 8: 9

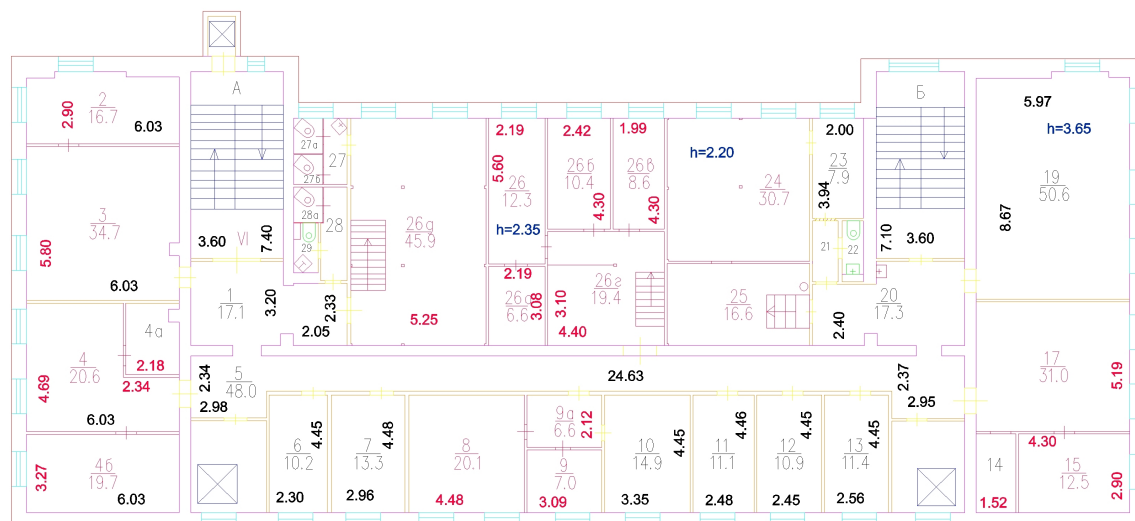
Всего разделов: 6

Всего листов выписки: 20

03.03.2024г. № КУВИ-001/2024-63139592

Кадастровый номер: 77:04:0004001:1158

Номер этажа (этажей): 5



Масштаб 1



ДОКУМЕНТ ПОДПИСАН
ЭЛЕКТРОННОЙ ПОДПИСЬЮ

Сертификат: 00BV056B7401CB38D2B3576ACDC8425108

Владелец: ФЕДЕРАЛЬНАЯ СЛУЖБА ГОСУДАРСТВЕННОЙ

РЕГИСТРАЦИИ, КАДАСТРА И КАРТОГРАФИИ

Действителен: с 27.06.2023 по 19.09.2024

ПОЛНОЕ НАИМЕНОВАНИЕ ДОЛЖНОСТИ

инициалы, фамилия

Здание

вид объекта недвижимости

Лист № 7 раздела 8

Всего листов раздела 8: 9

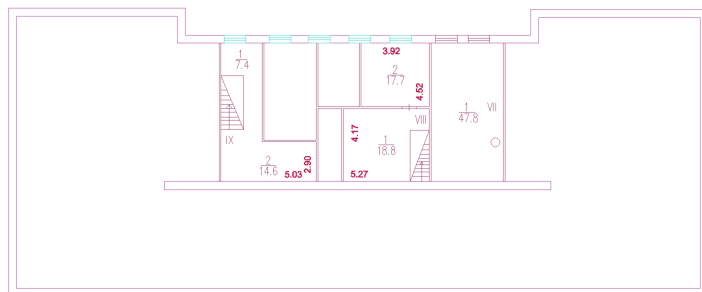
Всего разделов: 6

Всего листов выписки: 20

03.03.2024г. № КУВИ-001/2024-63139592

Кадастровый номер: 77:04:0004001:1158

Номер этажа (этажей): 5

№ этаж
Адрес
Дата0.00
0
h=0.00м

Разрешение на возведение
 № _____
 Территориальному бюро
 технической инвентариза-
 ции не предъявлено
 * д. 11 2010 г.
 Исполнитель подпись _____
 Проверил подпись _____

Масштаб 1

ДОКУМЕНТ ПОДПИСАН
ЭЛЕКТРОННОЙ ПОДПИСЬЮ

Сертификат: 00ВВ056В7401СВ38D2В3576АСDС8425108

Владелец: ФЕДЕРАЛЬНАЯ СЛУЖБА ГОСУДАРСТВЕННОЙ

РЕГИСТРАЦИИ, КАДАСТРА И КАРТОГРАФИИ

Действителен: с 27.06.2023 по 19.09.2024

ПОЛНОЕ НАИМЕНОВАНИЕ ДОЛЖНОСТИ

инициалы, фамилия

Здание

вид объекта недвижимости

Лист № 8 раздела 8

Всего листов раздела 8: 9

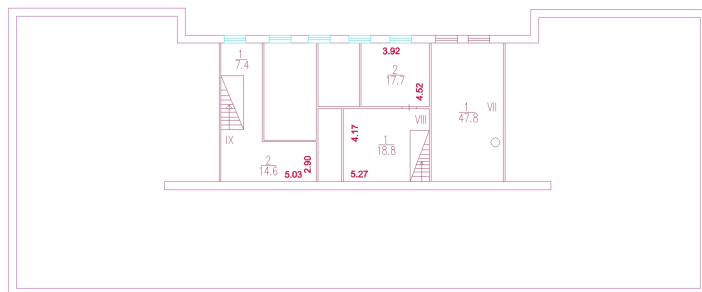
Всего разделов: 6

Всего листов выписки: 20

03.03.2024г. № КУВИ-001/2024-63139592

Кадастровый номер: 77:04:0004001:1158

Номер этажа (этажей): 5

№ этаж
Адрес
Дата0.00
0
h=0.00м

Разрешение на возведение
 № _____
 Территориальному бюро
 технической инвентариза-
 ции не предъявлено
 * д. 11 2010 г.
 Исполнитель подпись _____
 Проверил подпись _____

Масштаб 1

ДОКУМЕНТ ПОДПИСАН
ЭЛЕКТРОННОЙ ПОДПИСЬЮ

Сертификат: 00ВВ056В7401СВ38D2В3576АСDС8425108

Владелец: ФЕДЕРАЛЬНАЯ СЛУЖБА ГОСУДАРСТВЕННОЙ

РЕГИСТРАЦИИ, КАДАСТРА И КАРТОГРАФИИ

Действителен: с 27.06.2023 по 19.09.2024

полное наименование должности

инициалы, фамилия

Здание

вид объекта недвижимости

Лист № 9 раздела 8

Всего листов раздела 8: 9

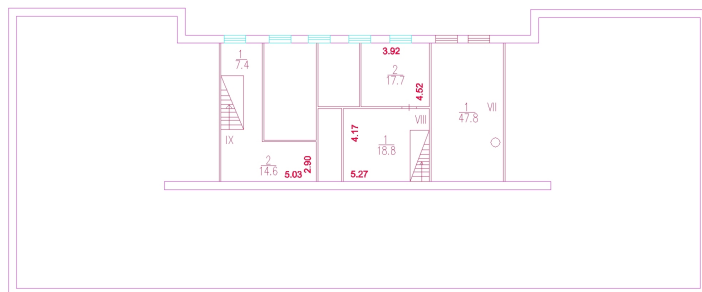
Всего разделов: 6

Всего листов выписки: 20

03.03.2024г. № КУВИ-001/2024-63139592

Кадастровый номер: 77:04:0004001:1158

Номер этажа (этажей): 5

№ этаж
Адрес
Дата0.00
0
h=0.00м

Разрешение на возведение
 № _____
 Территориальному бюро
 технической инвентариза-
 ции не предъявлено
 * д. 11 2010 г.
 Исполнитель подпись _____
 Проверил подпись _____

Масштаб 1

ДОКУМЕНТ ПОДПИСАН
ЭЛЕКТРОННОЙ ПОДПИСЬЮ

Сертификат: 00ВВ056В7401СВ38D2В3576АСDС8425108

Владелец: ФЕДЕРАЛЬНАЯ СЛУЖБА ГОСУДАРСТВЕННОЙ

РЕГИСТРАЦИИ, КАДАСТРА И КАРТОГРАФИИ

Действителен: с 27.06.2023 по 19.09.2024

ПОЛНОЕ НАИМЕНОВАНИЕ ДОЛЖНОСТИ

инициалы, фамилия